




Consignes : a. Lis attentivement les consignes du document annexe.

b. Suis ces consignes étape par étape pour compléter le croquis ci-dessous.

c. Tu peux t'aider de la fiche méthode « Le langage cartographique ».

TITRE :



<p>1.</p> <p></p> <p></p>	<p>2.</p> <p>..... Stations de sports d'hiver</p> <p>..... Parcs nationaux</p>	<p>3. De nouvelles dynamiques</p> <p>.....</p> <p>.....</p>
--	---	---