

















LES FIGURES			
	Représenter l'information	Règles / Codes	Hiérarchiser l'information
Figurés de surface	<p>Aplats de couleurs : </p> <p>Hachures si double information :</p>  	 Forêts  espaces agricoles  espaces industriels  montagnes  eau	  <p>Du - dynamique au + dynamique</p>   <p>Du - négatif au + négatif</p>
Figurés ponctuels		<p>..... ville</p> <p>..... usine</p> <p>..... aéroport</p> <p>..... port</p>	<p>.....</p> <p>.....</p> <p>.....</p> <p>.....</p> <p>Des villes plus ou moins importantes</p>

LES FIGURES			
	Représenter l'information	Règles / Codes	Hiérarchiser l'information
Figurés linéaires		<p>routes</p> 	<p>.....</p> <p>.....</p> <p>Des voies de communication plus ou moins importantes</p>
		<p>fleuves</p> 	

LA NOMENCLATURE (toujours à l'horizontale)		
	NOIRES	BLEUES
MAJUSCULES	<ul style="list-style-type: none"> • Les Etats : <p>Ex :</p> <ul style="list-style-type: none"> • Les régions importantes : <p>Ex :</p>	<ul style="list-style-type: none"> • Les océans : <p>Ex :</p> <ul style="list-style-type: none"> • Les mers : <p>Ex :</p>
MINUSCULES	<ul style="list-style-type: none"> • Les villes ou autres localisations ponctuelles (ports ...) : <p>Ex :</p>	<ul style="list-style-type: none"> • Les fleuves : <p>Ex :</p>